







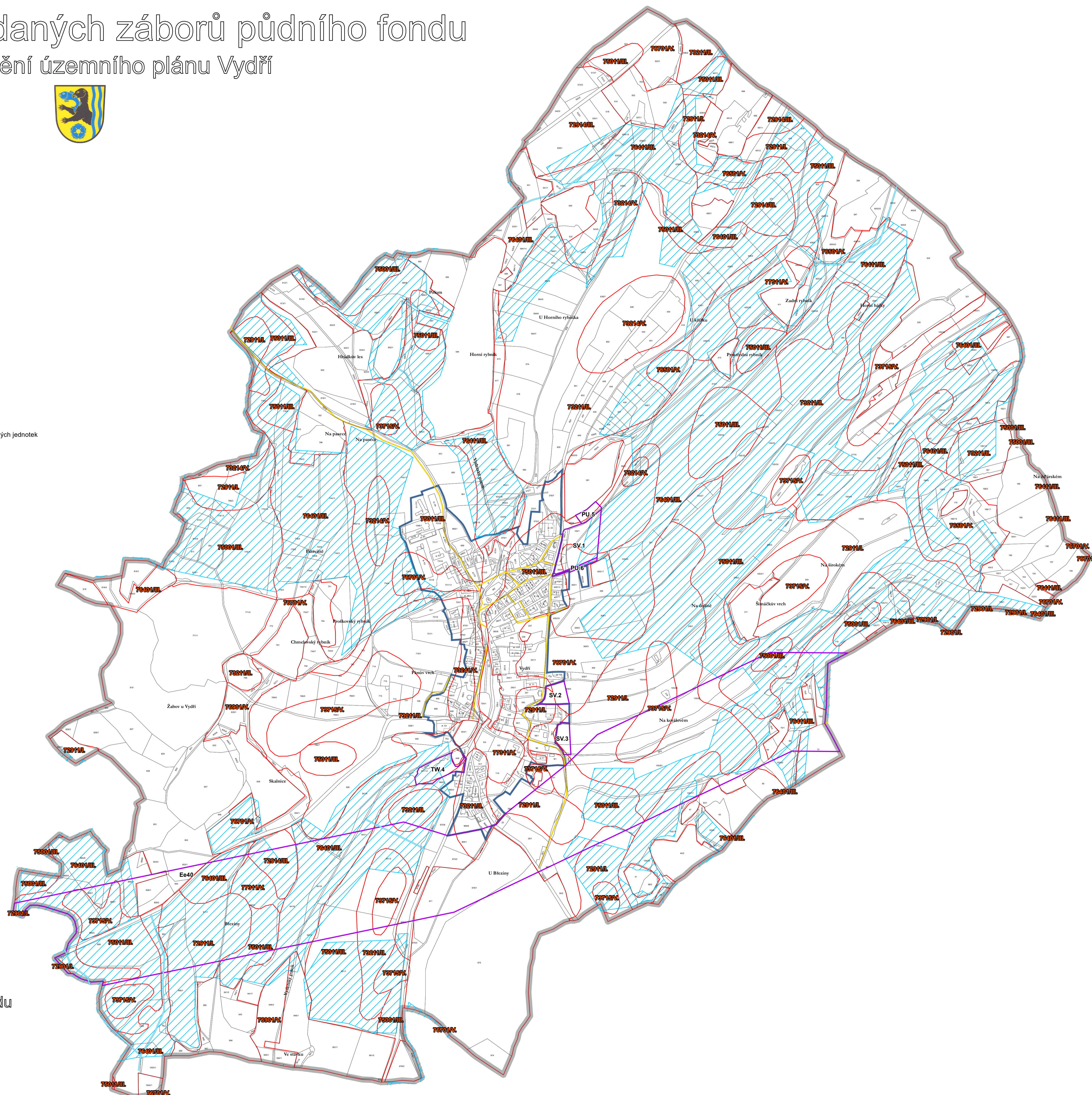


# výkres předpokládaných záborů půdního fondu odůvodnění územního plánu Vydří



## Legenda

-  řešené území
-  zastavěné území k 1. 2. 2024
-  plochy a koridory, na nichž se předpokládá zábor
-  místní a účelová komunikace
-  investice do půdy za účelem zlepšení půdní úrodnosti
-  hlavní odvodňovací zařízení
-  hranice tříd ochrany, včetně bonitovaných půdně ekologických jednotek



výkres předpokládaných záborů půdního fondu  
odůvodnění územního plánu Vydří

<b>Ondřej Zahrádka</b>	riziko projektant
Vlastibor 21, 292 01 Soběslav	
datum vyhotovení: květen 2024	
vypřacoval:	
Ondřej Zahrádka	
odpovědný projektant:	
Vlastimil Šmitka	
šifra par: _____	

