







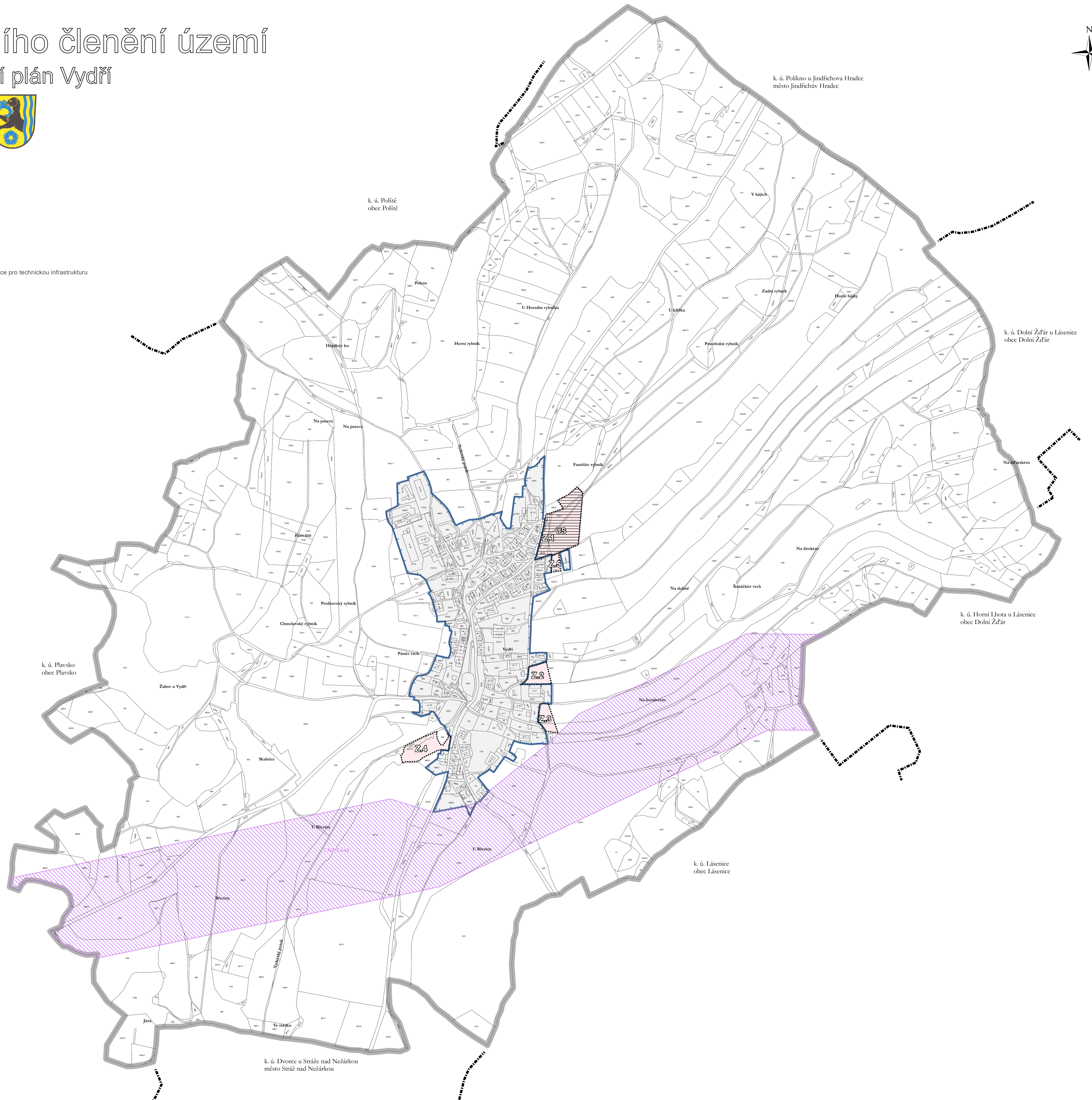
výkres základního členění území

územní plán Vydří



Legenda

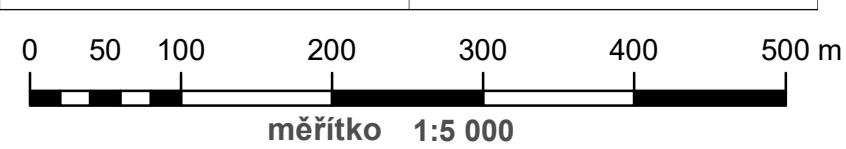
-  hranice katastrálních území
-  řešené území
-  zastavěné území
-  koridor nad plochami s rozdílným způsobem využití z nadřazené dokumentace pro technickou infrastrukturu
-  zastavitelná plocha
-  plochy a koridory podmíněné zpracováním územní studie



výkres základního členění území

územní plán Vydří

Záznam o účinnosti	
vydávající správní orgán: Zastupitelstvo obce Vydří	datum nabytí účinnosti:
operační úřední osoba pořizovatele jméno a příjmení: Ivana Píhlová	otisk úředního razítka pořizovatele
funkce: referent územního úřadu Jindřichova Hradce, odbor výstavby a územního plánování	
podpis:	
Ondřej Zahrádka Vlastibůf 21, 392 01 Soběslav	razítko projektant
datum vyhotovení: březen 2026	
vypročoval:	
Ondřej Zahrádka	
odpovědný projektant:	
Vlastimil Šmitka	
číslo parčí:	



k. ú. Dvorce u Stráže nad Nežárkou
město Stráž nad Nežárkou